















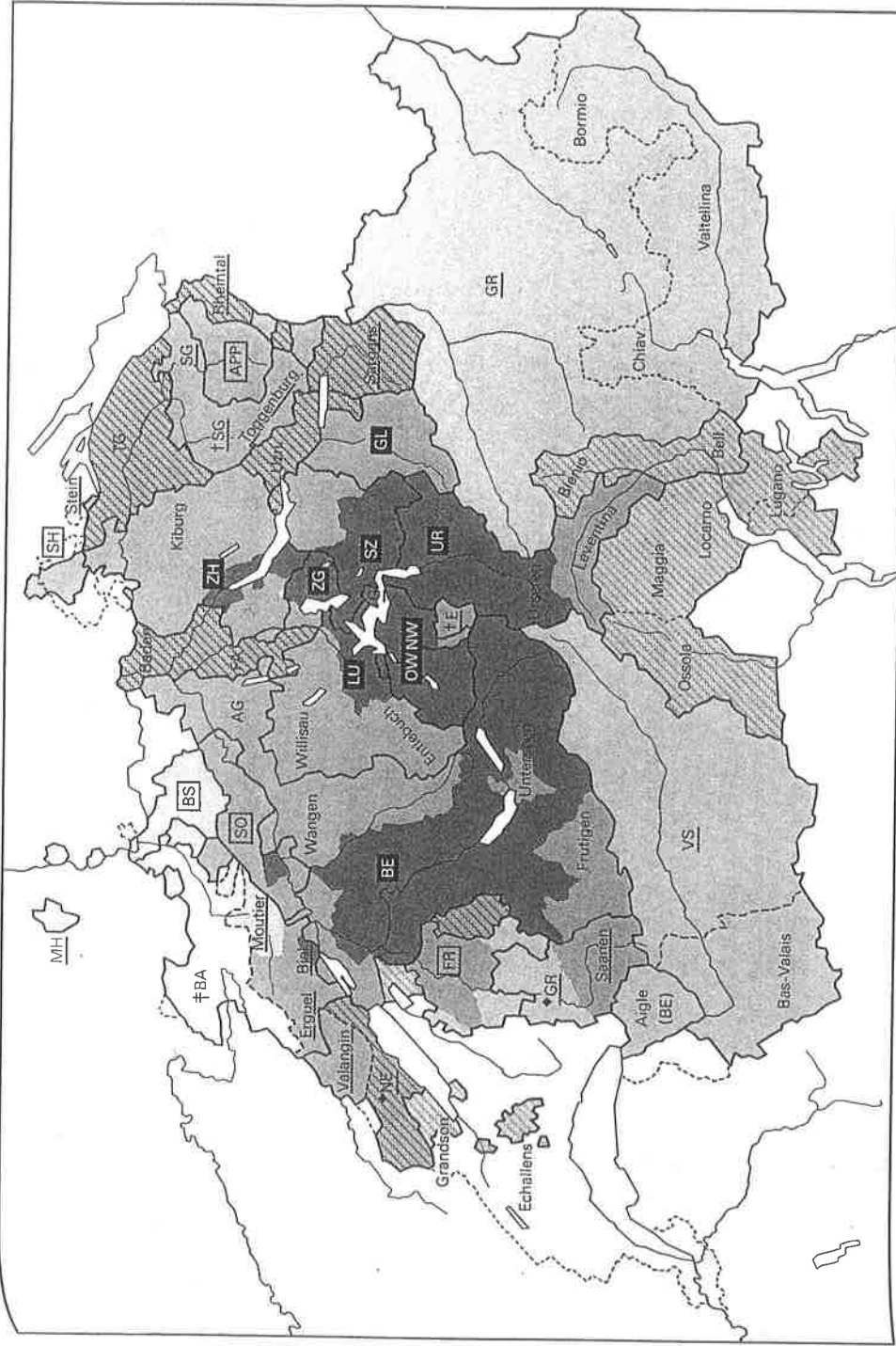


L'expansion territoriale de la Confédération entre 1385 et 1515

L'expansion territoriale de la Confédération 1385-1515

-  Territoires des Confédérés en 1385
-  Accroissement 1386-1474
-  Accroissement 1475-1515
-  Bailliages communs
-  Limites territoriales de 1515
-  Frontière suisse actuelle
-  Les 8 anciens cantons
-  Les 5 nouveaux cantons (1481-1513)
-  Alliés (et ex-alliés devenus bailliages communs)
-  Freie Ämter
-  Gersau
-  Comté de Gruyère
-  Comté de Neuchâtel
-  Evêché de Bâle
-  Abbaye de Saint-Gall
-  Abbaye d'Engelberg



Carte tirée de Andrey, G. et al. (2004). *Nouvelle histoire de la Suisse et des Suisses*. Lausanne : Payot, p. 324-325.